

Indeholder data fra Styrelsen for Dataforsyning og Infrastruktur, Danmarks topografiske kortværk 125.000, Juni 2023



EN VANDRING LANGS VANDET
 Lagunestien er en cirka 75 km lang vandrute mellem Korsør Station og Næstved Havn. Den markerede rute går så tæt på kysten som muligt og underlaget veksler mellem grussti, asfalt, skovsti, markvej og sandstrand. Det er også muligt at cykle på det meste af strækningen – bortset fra stranden mellem Espe og Vasebro, hvor der til gengæld er en dejlig cykeltur gennem skovene til Kobæk og videre bag engene til Vasebro.

SIGNATURFORKLARING

- Lagunestiens rute
- Start/slut på rute
- Markering pr. 10 km
- Pæle med info via QR-kode

FACILITETER

- Turistinformation
- Toilet
- Rasteplads
- EL-stik
- Bålplads

OVERNATNING

- Hotel
- Camping
- Shelter
- Teltplads
- Bed & Breakfast
- Hytteudlejning
- Vandrehjem

PROVIANT

- Vandhane
- Indkøb
- Apotek
- Cafe
- Restaurant

TRANSPORT

- Busstop
- Parkering
- Færg

OPLELSER

- Offentlig skov
- Kirke
- Have/Park
- Badestrand
- Severdighed
- Udsigtspunkt



LAGUNESTIEN - fra glemt til uforglemmelig

Lagunestien
Veje og stier langs Sjællands sydvestkyst har i mange år været brugt af folk med lyst til at gå længere ture, men ruten har ikke været særlig kendt. Først i 1997 blev den anerkendt som en af Danmarks mange, smukke vandruter, og i 2019 blev det muligt gennem fondsmidler at skilte og tilbyde vandreren oplysninger om natur, kultur og oplevelser undervejs.

Langs strækningen er der opsat egepæle med QR-koder, der fortæller om de lokalområder, man kommer igennem.

Keramikstenenes historie
Keramikstenene på toppen af pælene langs Lagunestien har deres helt egen historie.

Hvert år i juli er der en stor keramikfestival i Skælskør. Det har her været en tradition, at gæsterne lavede keramik som folkegave til byen. Tidligere har det været chaussessten til byens gader, men i 2022 besluttede man at dekorere sten til Lagunestien.




Turistinspiration
I Korsør- og Skælskør Bykontor fungerer som turistinspiration under Destination Sjælland. Her findes materiale blandt andet om seværdigheder, events, oplevelser, spisesteder og overnatning, og den lokale turistmedarbejder hjælper meget gerne med oplysninger om lokalområdet. Skælskør Bykontor udgiver hvert år en turistguide samt en folder med aktiviteter og events gennem hele sommeren.



Algade 33B, 4220 Korsør - Tel. +45 24 21 88 10
info@korsorbykontor.dk - www.korsorbykontor.dk



Algade 11, 4230 Skælskør - Tel. +45 30 36 30 66
info@bykontoret.dk - www.bykontoret.dk



Vejboder og gårdbutikker
Når der er overskud – enten fra haven eller marken – vil man ofte kunne se en lille bod ved vejkanten. Det kan være med ærter, jordbær eller æbler i sæsonen. Andre steder er det måske æg og hjemmelavet marmelade eller honning.

På Lagunestien ved Sibberup ligger Frk Sibbes Gårdbutik, som blandt andet sælger garn.

Lidt længere væk fra stien mellem Basnæsvejene ligger Vores Urtehøve, hvor du selv kan høste grønt og frugt til din aftensmad.



Rastepladser
Der er mange gode steder at holde pause undervejs på Lagunestien – og flere steder er der opsat borde og bænke.

Fra påske til efterårsferien er der offentlige toiletter langs med ruten. I vinterperioden er der åbne toiletter ved kirkerne og ved Bisserup Forsamlingshus samt ved Kobæk Strand.



Korsør
Korsør er en gammel købstad, der igennem århundreder har haft betydning for overfarten mellem Sjælland og Fyn. Med Storebæltsbroens åbning i 1998 har byen måttet finde en ny identitet. Stationen og de gamle færgelejer er blevet en hel ny bydel med moderne byggeri og attraktive boliger langs havnen. Korsør Flådestation ligger side om side med en stor lystbådehavn og en lille fiskerihavn, som har bevaret sit charmerende særpræg. Omkring Skt. Povls Kirke er bevaret en lille del af den gamle by med toppede brosten og idylliske små huse.

Ikke langt fra centrum ligger Kunsthal Kongegaarden. I kælderens er en imponerende samling af Harald Isensteins værker.



Skælskør
Skælskør er en gammel købstad, som har rødder tilbage til middelalderen. Den ligger smukt mellem fjorden og noret med havnen som centrum og en bro, der binder byen sammen. I den vestlige del af byen ligger kirken og det gamle rådhus – og mod øst Algade, som er byens gamle handelsgade. Der er mange smukt bevarede bygninger og et levende havnemiljø. Igennem de seneste år er der flyttet mange kunstnere til byen – med butikker og værksteder. På det internationale keramiske center, Guldagergård, arbejder kunstnere fra hele verden og nogle af deres mange arbejder kan ses i Guldagergårds skulpturpark.



Magleby landsby
På strækningen mellem Borreby og Basnæs går ruten igennem Magleby. På kirkegården er der et officielt gravminde for en allieret flyver, der i september 1944 blev fundet druknet på stranden ved Stignæs.

I kirken har landets første Pjerrot, Niels Henrik Volkersen, sat et varigt minde i degnestolen. Han blev konfirmeret i kirken, og skar sit navn ind i træbænken.

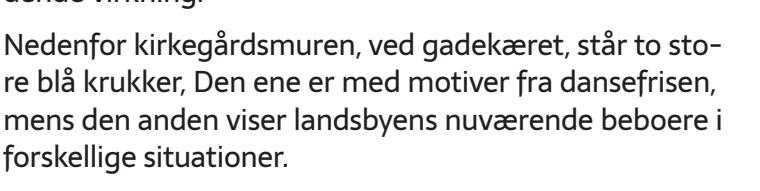
Lige udenfor kirkemuren står kirkeladnen, der tidligere har været fattiggård, men som nu fungerer som mødelokale og konfirmandstue.

Ved landsbyens gadekær er der borde og bænke.



Ørslev landsby
Ørslev Kirke ligger smukt lidt hævet over den lille landsby, hvis beboere ofte samles omkring kirken og gadekæret til fælles arrangementer.

Kirken rummer et af Danmarks mest kendte kalkmalerier, Dansefrisen, hvor middelalderens kædedans er detaljeret afbilledet.



Kirken var tidligere valfartssted for mange syge, fordi vandet i den nærliggende kilde mentes at have helbredende virkning.

Nedenfor kirkegårdsmuren, ved gadekæret, står to store blå krukke. Den ene er med motiver fra dansefrisen, mens den anden viser landsbyens nuværende beboere i forskellige situationer.



Bisserup
Bisserup er en idyllisk lille landsby med aktive beboere. Her er et rigt kulturliv, og mange kunstnere er gennem årene flyttet hertil. Havnen har stadig sit gamle præg og ligger naturligt ved indsejlingen til Holsteinborg Nor. Fredag og lørdag er der mulighed for at købe friske fisk på havnekajen.

Der er gode overnatningsmuligheder både på campingpladsen og på kroen, hvor der også er åbent for servering hele året. Kommer man om sommeren, er det en stor oplevelse at besøge "Fiskebaren", som ligger lige ved havnen.

Landsbyboerne er aktive omkring den lokale Brugs og driver desuden "Biskoppen" som er det lokale kulturelle mødested.



Godser, Landbrug og Jagt
Langt det meste af Lagunestien går gennem områder, der er ejet af de fire store godser på egnen, Espe, Borreby, Basnæs og Holsteinborg. Parterne ved Borreby og Holsteinborg er åbne for publikum, og der er også rundvisninger i løbet af sommeren.

Borreby Herreborg har en stor teatersal med skiftende forestillinger.

De store godser sætter deres præg på landskabet – store marker hvor der dyrkes afgrøder til fødevarer, græsfrø, rapssolie samt sukkerroer. De fleste skove bliver drevet traditionelt og træet bliver brugt i både Danmark og udlandet.

Godsernes jagtmarker bliver passet af uddannede skytter, som sikrer, at vildtet har det godt, og at syge dyr bliver aflivet så skånsomt som muligt. I jagttiden bliver der holdt jagtselskaber, der kan lukke adgangen til dele af Lagunestien. Det vil være tydeligt markeret på ruten.



Udenfor ruten
Når man vandrer på Lagunestien, er der mulighed for mange små afstikker. Især de gamle købstæder, Korsør og Skælskør, har en lang historisk betydning, som har sat spor i bybilledet. Hvis man vil tage en lidt længere tur, er det oplagt at gå fra Borreby Gods til Stignæs.

Herfra går der færge til de to små øer, Agersø og Omø. Turen til Agersø tager kun et kvarter – og så er man i en hel anden fremfyldt verden med de gamle gårde og gadekæret, der er centrum i den lille by. Det tager cirka en time at sejle til Omø. Begge øer har tilbud om overnatning og spisning.



Rovfuglenes trækrute
Især om efteråret bliver mange fuglekiggere tiltrukket af området omkring Skælskør mod Borreby. De kommer for at se på rovfulge, der kommer fra hele Skandinavien for at krydse over Storebælt fra Stignæs. Store flokke af våger, rød og sort glente, hav- og kongeørn og mange andre af de store rovfulge kommer forbi.

De gode betingelser for fuglene betyder, at store flokke af gæs i de senere år er begyndt at overvintre på landmændenes marker. De er ikke velkomne på vinterafgrøderne, dels fordi de tramper dem ned, dels fordi de når at æde en stor del af udbyttet i løbet af en vinter. Derfor vil man kunne høre gaskanoner, advarselskrig og se silhuetter af ulve på markerne langs kysten.



Fuglegastronomi
De lavvandede nor og fjorde er en sand gastronomisk oplevelse for et utal af fuglearter. De sandede fed, der omslutter Holsteinborg Nor, giver føde og overnatningsmuligheder for mange fuglearter. Forår og efterår kan man følge trækfuglenes færd i dette område. Strandenge og holme er også gode ynglepladser.

Derfor er flere områder beskyttet mod færdsel under reglerne for Natura-2000.

Historisk udsigt
Udsigten fra Korsør Nor er en udsigt langt tilbage i tiden. Mest markant er den store Tårnborgh Kirke, der ligger lige ved siden af den gamle banke, hvor borgen Tårnborgh lå. Her var man godt beskyttet mod sørøvere samt vind og vejr. Derfor byggede de første korsoranere også deres middelalderby her.




Korsør Lystskov
Korsør Lystskov er en gammel fredet skov, der ikke har været udnyttet som andre skove. Derfor er de mange fortidsminder som jættestuer, rund- og langdysser bevaret. Kigger man godt efter vil man flere steder også kunne se spor efter den tidlige bondestenalder, hvor bonden brændte skov af for at pløje og dyrke den, såkaldt svedjebrug.



Sov godt
Der er gode muligheder for overnatning langs Lagunestien. I købstæderne og i Bisserup er der både hoteller, kro og privat B&B. Der findes også enkelte shelters samt primitive lejrlpladser. Flere oplysninger på www.lagunesti.dk



Udsigt til vandet
Det meste af lagunestien går langs vand – og det karakteristiske er variationen mellem vandområderne. Storebælt og Smålandshavet med udsyn og fart på vinden veksler med fjord og nor, der byder på uforglemmelige kig mod de modsatte kyster. Landskabet veksler hele tiden mellem strand, skov, landbrugsområder, mose og eng – men til stadighed med vandet som følgesvend.



Natura 2000-områder
Natura 2000-områderne er et netværk af beskyttede naturområder i EU.

Hele kysten langs Lagunestien fra Korsør Lystskov til Bisserup er beskyttet af denne lovgivning for at sikre både naturen, dyre- og fuglelivet – og for at sikre, at der er fred og plads til at fouragere og yngle.

Områderne skal bevares, så de beskytter naturtyper og vilde dyre- og plantearter, som er sjældne, truede eller karakteristiske for EU-landene.

Der er udpeget 250 Natura 2000-områder i Danmark.



Adgang til naturen
Lagunestien er omfattet af reglerne i Naturbeskyttelsesloven.

De giver adgang til at gå og cykle på befæstede veje og stier, både i det åbne land og i skovene.

Det er altid en god ide at have hunden i snor og at tænke på, at naturen har førstret. Der er ingen, der skal kunne se spor efter andet end den natur og det fugle- og dyreliv, der findes ved stien.



SKÆLSKØR BYKONTOR
Algade 11 - 4230 Skælskør - Tel. +45 30 36 30 66
info@bykontoret.dk - www.bykontoret.dk

Lagunestien - en vandring langs vandet
Oplevelserne langs Lagunestien er udviklet af Skælskør Bykontor i 2023 i samarbejde med Landudvikling Slagelse og Slagelse Kommune støttet af sponsorer.

Lagunestikort 1. udgave 1. oplag © Skælskør Bykontor 2023. Kortet udgives på print og på hjemmesiden af Skælskør Bykontor, i en dansk, tysk og engelsk udgave. For spørgsmål og andre henvendelser, kontakt Skælskør Bykontor.

Se også www.lagunesti.dk

